



MEUVP001WYBG

Městský úřad Úvaly
Pražská 276
250 82 Úvaly

INFORMACE 001W

MĚSTSKÝ ÚŘAD ÚVALY	
Zpracoval: SEK	Č.j. (poř.): 104/13
Došlo dne: - 4. 01. 2013	hod. Ms.
Počet listů:	
Počet příloh:	svazků: listů:

V Praze dne 3. 1. 2013

Věc: Žádost o poskytnutí informace o pozemní komunikaci


Vážení,

dovoluji si vás tímto jako místně příslušný silničně správní úřad požádat o bližší informace ohledně komunikace, která v katastru vaší obce leží na mých pozemcích parc. č. 2627/7 o výměře 24 m² a parc. č. 3310/3 o výměře 169 m², oba zapsány u Katastrálního úřadu pro Středočeský kraj, katastrální pracoviště Praha - východ, na LV č. 40 pro k. ú. Úvaly u Prahy jako ostatní plocha, silnice.

Konkrétně žádám o sdělení, jakou pozemní komunikací jsou tyto pozemky zastavěny - tedy jaký je název této komunikace a do jaké kategorie a třídy je zařazena podle zákona o pozemních komunikacích - a kdo je jejím vlastníkem.

Děkuji za brzkou odpověď a jsem s pozdravem

Michael Janovský



Městský úřad Úvaly

Pražská 276, 250 82 Úvaly

Telefon: 281 091 561 – podatelna
281 091 525 – vedoucí
mobil vedoucí 723 040 530
Fax: 281 981 696
E-mail: tajemnik@mestouvaly.cz

Bankovní spojení:
KB, a.s. Praha - Podvinný mlýn
č.účtu: 19-1524-201/0100
GE Money Bank, a.s. Český Brod
č.účtu: 10006-5000128-584/0600
IČ: 240 931

Vážený pan
Michael Janovský

Č.j. MEUV/ 107/2013/Sekr.

Vyřizuje: Šimáňová
monika.simanova@mestouvaly.cz
Tel: +420 281 091 526
Mobil: 724 584 217

V Úvalech dne 17. 1. 2013

Vážený pane,

k Vaší žádosti o poskytnutí informací podle zákona č. 106/1199 Sb., o svobodném přístupu k informacím ve znění pozdějších předpisů ze dne 4.1.2013, kde žádáte o sdělení, jakou pozemní komunikací jsou pozemky parc.č. 2627/7 a parc.č. 3310/3 zastavěny – tedy jaký je název této komunikace a do jaké kategorie a třídy je zařazena podle zákona o pozemních komunikacích a kdo je vlastníkem, Vám sdělujeme, že odbor investic a dopravy prověřil polohu pozemků parc.č. 2627/7 a parc.č. 3310/3 v katastrální mapě. Pozemek parc.č. 3310/3 je umístěn podél státní silnice č. III/10164, kdy majitelem silnice je Středočeský kraj a je ve správě KSÚS (Krajská správa a údržba silnic). Pozemek parc.č. 2627/7 se dle mínění odboru investic a dopravy dotýká také silnice III/10164 a dále silnice č. II/101 je taktéž v majetku Středočeského kraje a je ve správě KSÚS.

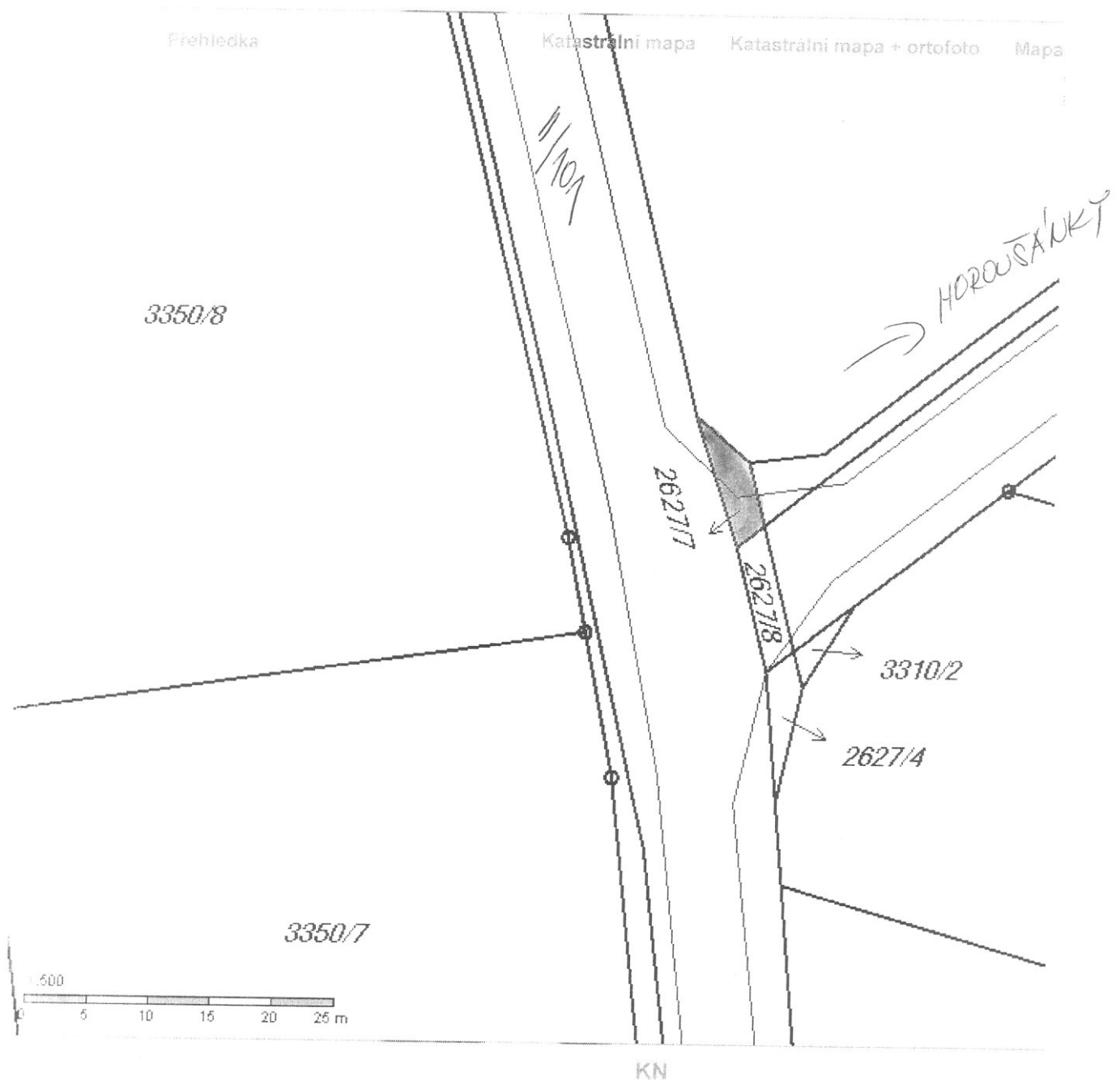
Přílohy: 1

1. Situace z katastrální mapy

S pozdravem

Jana Tesařová
vedoucí úřadu

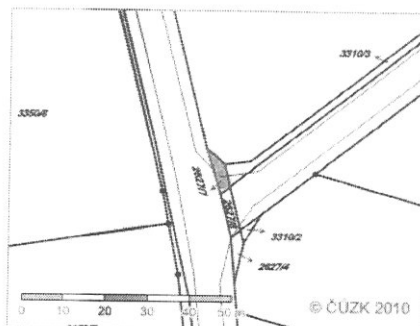
MĚSTO ÚVALY ©
se sídlem Městský úřad Úvaly
Pražská 276, 250 82 Úvaly



Obsah katastrální mapy a mapy pozemkového katastru se zobrazuje od měřítka 1:5000. Podrobnější informace k používání mapy, aktualizaci dat a jejího obsahu jsou uvedeny v [nápoověď \(PDF formát\)](#).

Informace o parcele

Parcelní číslo: 2627/7
 Obec: Úvaly [638957]?
 Katastrální území: Úvaly u Prahy [775738]
 číslo LV: 40
 plocha (m²): 24
 typ parcely: Parcela katastru nemovitostí
 mapový list: DKM
 měření výměry: Graficky nebo v digitalizované mapě
 způsob využití: silnice
 druh pozemku: ostatní plocha



Zobrazení v grafickém prohlížeči

Vlastníci, jiní oprávnění

Vlastnické právo

jméno a příjmení	Adresa	Podíl
anovský Michael	Štichova 651/48, Praha, Háje, 149 00	

Způsob ochrany nemovitosti

Nesou evidovány žádné způsoby ochrany.

Seznam BPEJ

Parcela nemá evidované BPEJ.

Omezení vlastnického práva

Nesou evidována žádná omezení.

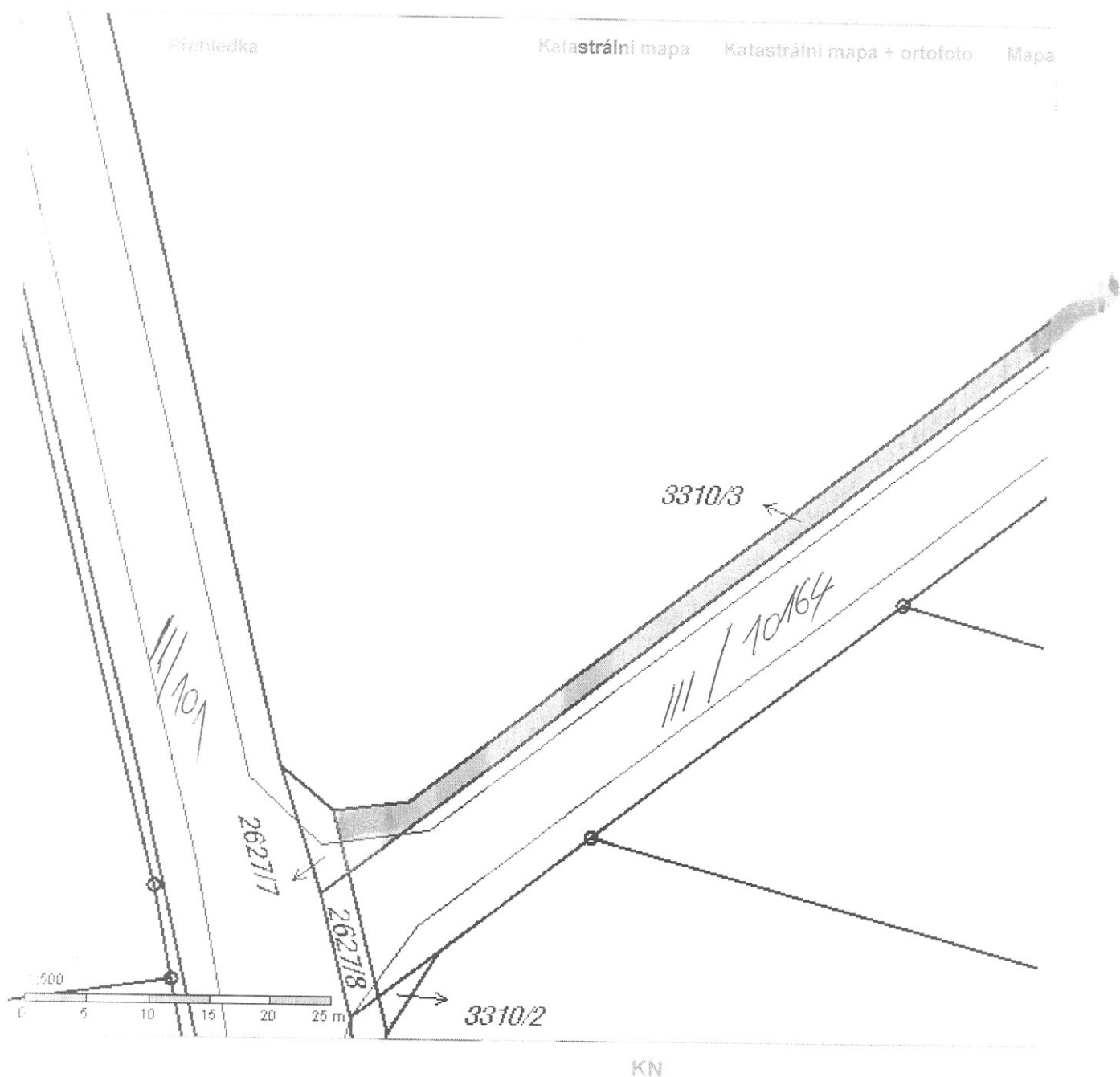
Jiné zápisy

Nesou evidovány žádné jiné zápisy.

Zobrazené údaje mají informativní charakter.

Nemovitost je v územním obvodu, kde státní správu katastru nemovitostí ČR vykonává [katastrální úřad pro Středočeský kraj, Katastrální úřad územní úřad Praha 10](#).

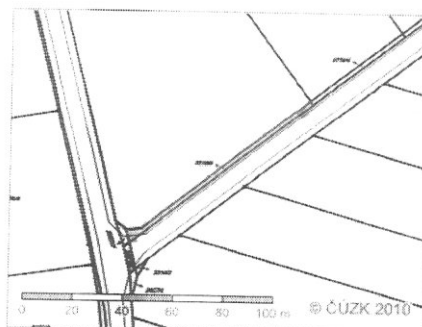
Platnost k 17.01.2013 09:20:57



Obsah katastrální mapy a mapy pozemkového katastru se zobrazuje od měřítka 1:5000.
Podrobnější informace k používání mapy, aktualizací dat a jejího obsahu jsou uvedeny v [nápořádě](#) (PDF formát).

Informace o parcele

Parcelní číslo: 3310/3
 Obec: Úvaly [33855719]
 katastrální území: Úvaly u Prahy [275738]
 číslo LV: 48
 výměra [m²]: 169
 typ parcely: Parcela katastru nemovitosti
 mapový list: DKM
 měřítko výměry: Graficky nebo v digitalizované mapě
 způsob využití: silnice
 druh pozemku: ostatní plocha



Zobrazení v grafické prohlížeči

Vlastníci jiná oprávnění

Vlastnické právo

Jméno osoby	Adresa	Podíl
Janovský Michael	Štichova 651/48, Praha, Háje, 149 00	

Způsob ochrany nemovitosti

Nejsou evidovány žádné způsoby ochrany.

Seznam BPEJ

Parcela nemá evidované BPEJ.

Omezení vlastnického práva

Veřejné břemeno ve prospěch nemovitosti neevidované v katastru

Jiné zápisy

Nejsou evidovány žádné jiné zápisy.

Zobrazené údaje mají informativní charakter.

Nemovitost je v územním obvodu, kde státní správu katastru nemovitostí ČR vykonává [katastrální úřad pro Středočeský kraj](#), katastrální úřad pro Středočeský kraj

Číslo listu: 17.01.2013 09:20:57